

LEGENDA:

čáry katastrální mapy:

- katastrální hranice území
- katastrální hranice pozemků
- vnitřní kresby pozemků

XXX/X čísla pozemkových parcel

XXX/X čísla stavebních parcel

stávající sítě

— vodovod (VAK Pardubice a. s.)

— rušený vodovod (VAK Pardubice a. s.)

navržené sítě v rámci akce: Výstavba komunikace "za gymnáziem"—Holice v Čechách (Ing. Vladislav Kališ, 2022)

— vodovod

navržené sítě v rámci této akce

— vodovod

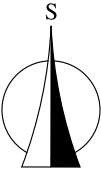
— připojení přípočky





— pozemek dotčený stavbou

— ochranné pásmo stavby

— pozemek dotčený ochranným pásmem stavby

— pozemek dotčený rušením stávajícího vodovodního řadu



Zodpovědný projektant	Vypracoval	Technická kontrola		
Ing. Lubor Dítě	Ing. Jiří Svoboda	Ing. Ladislav Malý		
				
Kraj: Pardubický	Město: Holice - k. ú. Holice v Čechách		<div>MULTIAQUA s.r.o. IČO: 60113111 DIČ: CZ60113111</div> <div>Veverkova 1343/1 Pražské Předměstí 500 02 Hradec Králové</div>	
Investor: Vodovody a kanalizace Pardubice a. s., Teplého 2014, 530 02 Pardubice				
<div>Holice, Pod Homolí - vodovod</div> <div>Dokumentace pro povolení stavby</div> <div>Katastrální situační výkres</div>			Stupeň	povolení
			Datum	červen 2024
			Zakázkové číslo	M24/035
			Formát	3 x A4
			Měřítko:	Číslo přílohy:
			1:1000	C.2
Předložená dokumentace je duševním vlastnictvím firmy Multiaqua s.r.o., Hradec Králové				